



**Coralie, référente famille**

“ Cette balade en forêt offre de superbes points de vue sur le ballon de Servance, avec un beau final en arrivant sur les chaumes du sommet. Petits et grands auront peut-être la chance d’observer les vaches paître tranquillement. Juste avant de redescendre, la vue sur la chaîne des Alpes suisses est un spectacle mémorable ! ”

## RECOMMANDATIONS



### Sac à dos

Emportez de l'eau, un tube de crème solaire et un chapeau.



### Parcours

Alternance de forêt et de lieux dégagés offrant de beaux points de vue. Attention aux coups de soleil !



### Accessibilité

Parcours jalonné de sentiers pouvant s'avérer très humides par endroit, par temps de pluie. Prévoyez de bonnes chaussures de marche.

## POUR PROLONGER LA BALADE

### S'AMUSER

À 5 minutes

Acropark



Partez à l'aventure dans les arbres ! Parcours pour grands et petits, dès 3 ans. Et pour encore plus de sensations, testez l'Acro-Modul, un parcours acrobatiques en hauteur, et l'Acro-Bull, une boule géante gonflable dans laquelle on s'installe à deux pour dévaler les pentes en toute sécurité !

Carrefour de la Gentiane,  
Ballon d'Alsace, Lepuix  
Tél. : 06 84 67 68 58

### SE DÉTENDRE

À 20 minutes

Piscine de Saint-Maurice sur Moselle



Cette piscine de plein air avec chauffage solaire est ouverte pendant toute la saison estivale. Elle possède un grand bassin de natation et une petite pataugeoire. On peut se reposer, s'amuser et bronzer sur l'espace engazonné. Ambiance conviviale et familiale !

1, rue du Pont-Jean,  
Saint-Maurice sur Moselle  
Tél. : 03 29 62 05 02

# BALADE FAMILLE AU BALLON D'ALSACE

FICHE  
RANDO  
20



SAISON  
HORS NEIGE

DURÉE  
2 H

DISTANCE  
6 KM

DÉNIVELÉ  
140 M

DIFFICULTÉ  
3 PETITS PAS



— Profitez de la quiétude de la forêt et de splendides points de vue au fil de cette randonnée qui vous fera pleinement profiter des charmes du ballon d'Alsace, point culminant des Vosges méridionales.



Massif des Vosges avec la participation de Cimbó Conseils • Conception-réalisation : Les RéCréatives • Crédits photo : SMIBA, La farandole.

## MAISON DU TOURISME DU BALLON D'ALSACE

Ballon d'Alsace - Route du Ballon d'Alsace - Bâtiment des Démineurs - 90200 Lepuix  
03 29 25 20 38 - accueil@destination-ballondalsace.fr - www.ballondalsace.fr

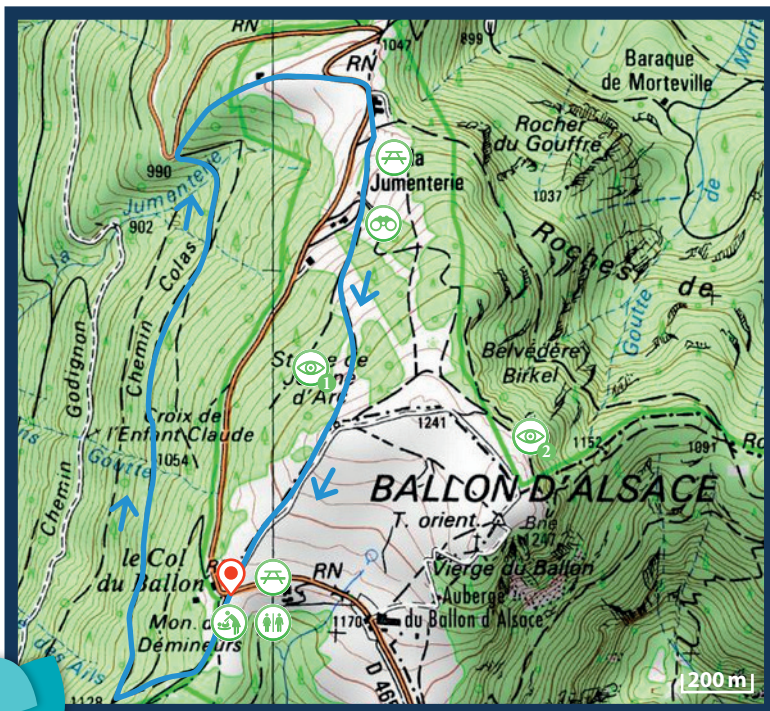
## ACCÈS ET POINT DE DÉPART

**Accès :** Depuis Belfort par la commune de Lepuix (autoroute A 36, sortie 13, toutes directions, puis direction Ballon d'Alsace).

Depuis Mulhouse par la commune de Sewen (autoroute A 36, sortie 15 direction Masevaux, puis direction Sewen / Ballon d'Alsace).


Depuis les Vosges par la commune de Saint-Maurice sur Moselle : montez le col par la route partant en face de l'Office de tourisme.

**Départ :** Maison du tourisme du ballon d'Alsace, située au sommet du col.



GEOPORTAIL - © Fédération du Club Vosgien 2016 - reproduit avec l'autorisation du « Club Vosgien ».

-  Point de départ
-  Parcours
-  Balisage Club Vosgien
-  GR5
-  Tables de pique-nique
-  Toilettes
-  Table à langer
-  Statue de Jeanne d'Arc
-  Sommet Ballon d'Alsace
-  Point de vue



## PARCOURS ET POINTS D'INTÉRÊT

● Depuis le parking de la Maison du tourisme, dirigez-vous vers la forêt à l'arrière du monument « L'Homme projeté » en suivant le chemin central entre le chalet dédié au ski de fond et le panneau « Réserve naturelle des Ballons Comtois » (balisage ● / ■ GR5)

● Engagez-vous dans la forêt ● A la première intersection (après le panneau « Forêt domaniale du Ballon d'Alsace »), prenez à droite et suivez le balisage ● « Chemin Colas ». Au carrefour 30 m plus loin, prenez à nouveau à droite en suivant le balisage ● : « Ballon d'Alsace 1 h 30 par le sentier Colas Jumenterie 0 h 45 »

● Suivez le sentier sur environ 1 km. Profitez-en pour observer le Ballon de Servance sur votre gauche, qui se caractérise par son antenne au sommet.

● Vous arrivez à un petit espace déboisé bordant la route goudronnée. Suivez le sentier qui monte sur la droite (balisage ● : « Jumenterie »).

● Montez pendant environ 200 m cette petite partie assez raide, jusqu'au parc à vaches, dans lequel vous pénétrez.

● Traversez le champ puis longez la route dans le champ jusqu'au bâtiment en face de vous (La Jumenterie).

● Traversez la route, passez devant le bâtiment de la Jumenterie puis longez le par la droite en suivant le sentier qui monte (balisage ●, direction « Sommet du Ballon »).

● Vous arrivez à un petit chalet (le balisage ● se trouve sur le côté gauche de celui-ci). Vous pourrez profiter d'une table de pique-nique et de la présence des vaches vosgiennes (selon la saison).

● Dos à la table de pique-nique, empruntez le sentier montant qui passe sous le téléski.

● Sortez du parc à vaches en suivant le sentier, puis continuez sur environ 600 m, à travers la forêt et les myrtilliers.

● Arrivés sur une clairière, suivez le sentier et longez le pré sur votre droite. En fonction du temps et de la saison, vous pourrez peut-être y admirer des chevaux.


● Vous pouvez rejoindre « le sentier découverte » en prenant à gauche et monter à la statue de Jeanne d'Arc. Sinon, prenez à droite et rejoignez le point de départ.




## LE COIN DES ENFANTS

Pendant la balade, faites travailler l'imagination de vos enfants en vous amusant à chercher des formes rigolotes dans les nuages, des formes d'animaux dans les arbres...

## LE SAVIEZ-VOUS ?

 **Inaugurée le 19 septembre 1909, la statue de Jeanne d'Arc** symbolise l'attachement des Français à l'Alsace, alors que celle-ci est annexée par l'Allemagne suite à la défaite française de 1870.

 **Le Monument des Démineurs** – L'Homme projeté –, inauguré le 7 juillet 1952, rappelle le sacrifice des 500 Français et des centaines d'Italiens, de Polonais et d'Allemands qui furent tués ou estropiés en tentant de détecter et désamorcer les milliers de mines dont les Allemands avaient truffé le ballon d'Alsace pendant la Seconde Guerre mondiale. Le monument a été conçu par l'architecte Émile Deschler et le sculpteur Joseph Rivière, grand prix de la biennale de sculpture, à Bruxelles.



LES GRANDS HÊTRES



LA FORÊT VOSGIENNE