

LA MORTAGNE : UNE RIVIÈRE DYNAMIQUE APPRÉCIÉE DES POISSONS...




La Mortagne et ses méandres définissent un Espace Naturel Sensible de 35 km entre le département des Vosges et sa confluence avec la Meurthe. Dans la vallée, les prairies occupent encore une large place. La diversité de ses débits et de ses milieux naturels favorise aussi bien les poissons des eaux courantes (Truite, Chabot) que ceux qui affectionnent les zones plus lentes (Bouvière, Loche de rivière, Brochet). Sur les berges nichent des oiseaux aquatiques comme l'Hirondelle des rivages, le Martin Pêcheur ou le Petit Gravelot. La Communauté de Communes a conduit d'importants travaux d'entretien de la rivière et la restauration des berges.



Plus d'infos sur les ENS : Conseil Départemental de Meurthe-et-Moselle
e-mail : nature@departement54.fr - téléphone : +33 (0) 3 83 94 56 87

LE NID "EN TUNNEL" DU MARTIN PÊCHEUR

Admiré pour son plumage bleu métallique à parements orangés, le Martin Pêcheur creuse un nid qui peut atteindre 1 m de profondeur dans les berges sablonneuses. Protégé au niveau européen, le Martin Pêcheur apprécie particulièrement les rivières sauvages aux berges restées naturelles...



LE CHÂTEAU DE "QUI QU'EN GROGNE"

L'expression médiévale signifie : « que vienne m'affronter celui que ça dérange ». Construit en 1444 pour les Evêques de Metz, il fut assailli à plusieurs reprises : par les bourguignons, les protestants d'Allemagne, les espagnols, les lorrains, les français. Il fut démantelé en 1639 sur ordre de Richelieu. Ses trois enceintes successives en avaient fait un château unique en Lorraine. Ses ruines, dont un puits qui selon la légende, permettait de gagner le Château de Magnières, peuvent se visiter (voir info au dos).



ACCÈS :

Commune de Vallois
D 914, sortie Vallois.
Parking : place de la Rivière, près de la Ferme du Vieux Moulin, du côté de la rivière de la Mortagne.

À VOIR SUR LE PARCOURS :

- » Les méandres de la rivière Mortagne,
- » Les ruines du Château de « Qui qu'en Grogne » ancienne forteresse des Evêques de Metz (15^{ème} siècle). Visites les dimanches et jours fériés entre Pâques et la Toussaint. (tél : +33 (0) 3 83 42 71 26.),
- » Le pont médiéval de Moyen.

APRÈS LA MARCHÉ :

- » Le château et les jardins de Gerbéviller,
- » Les drainages de Magnières (3 parcours de vélo-rail).

INFORMATION :

Maison du Tourisme du Pays du Lunévilleois,
13, rue du Port
54 120 BACCARAT
+33 (0)3 83 75 13 37
www.tourisme-lunevilleois.com



Crédits photographiques : couverture : M. Grosjean, points d'intérêt (de haut en bas) : D. Haillant, P. Meuillet, M. Grosjean / intérieur : M. Grosjean.

© CD54 - 2016 - Impression CD54 Conception et réalisation : Delanchy communication

RANDONNÉES NATURE EN
Meurthe & Moselle

26 À VALLOIS

LA MORTAGNE
AU FIL DE L'EAU

ENTRE VALLOIS ET MOYEN

2H30

7,5 KM EN ALLER-RETOUR

DÉPART : VALLOIS

GPS : 48.463429, 6.550579

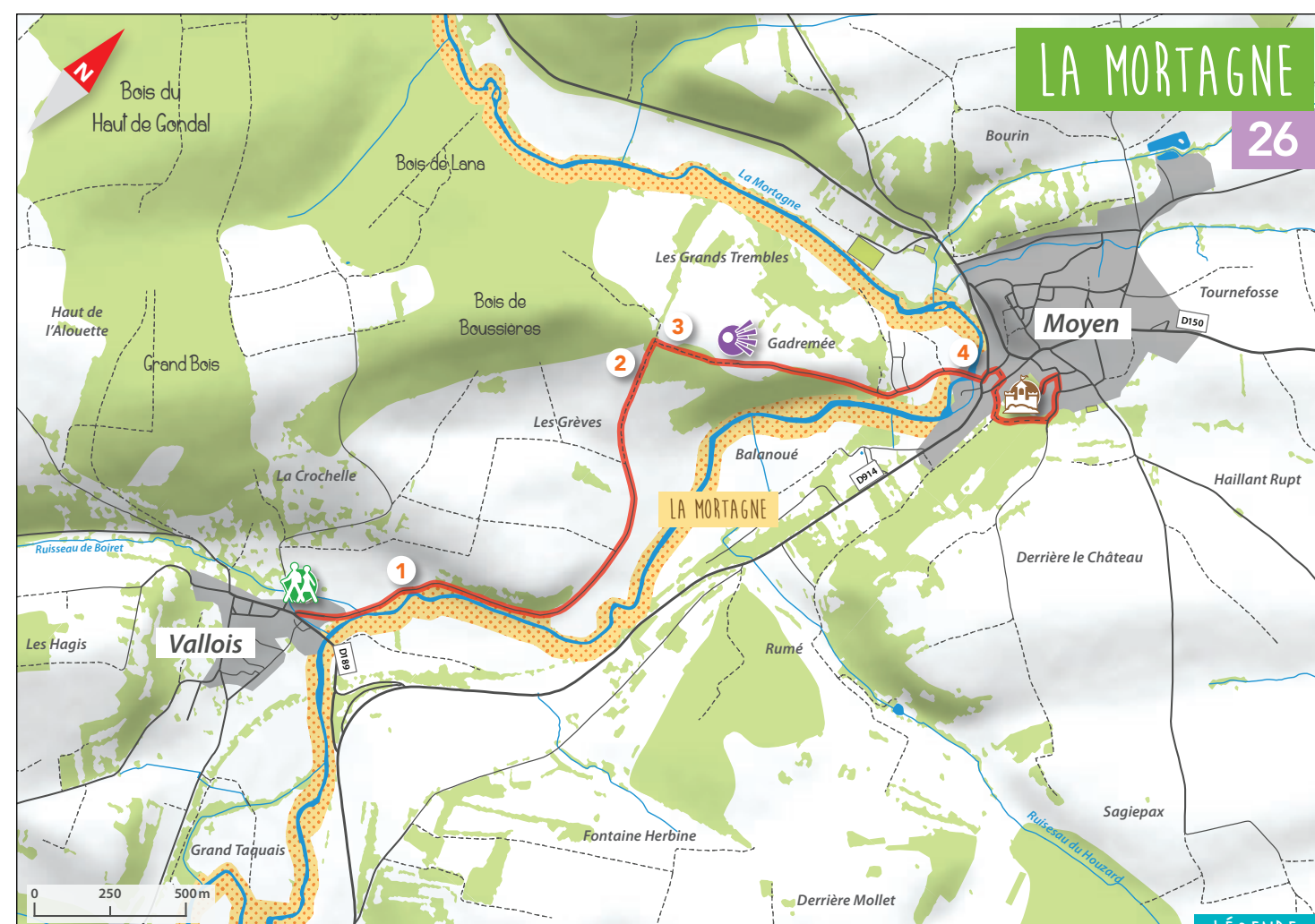
DIFFICULTÉ : FACILE

BALISAGE :



LA MORTAGNE




26



Depuis le parking, prenez la direction de Moyen en suivant le symbole ▲. Traversez le petit pont et suivez la direction du nord sur un chemin communal enrobé.

- 1 Plus loin, sur un chemin empierré et sur votre droite, vous découvrirez la rivière de la Mortagne bordée d'une belle ripisylve (forêt de bord de cours d'eau). Ensuite vous vous écartez progressivement de la rivière en longeant désormais des prairies humides. Au loin, vous pourrez voir l'église de Moyen et le château de « Qui qu'en Grogne ». Montez en direction de la colline durant 500 m.
 - 2 Dans le boisement, prenez à droite un chemin de terre.
 - 3 Après 100 m, une fois en haut de la colline, prenez une nouvelle fois à droite en direction de Moyen. Descendez progressivement sur 700 m le chemin et profitez à nouveau du point de vue sur l'église et le château de Moyen. Passez sous l'ancienne voie ferrée Nancy-Gérardmer. Au niveau de la ferme qui se trouve sur votre gauche, continuez tout droit.
 - 4 Vous arrivez sur un ancien pont de pierre pittoresque qui franchit la Mortagne, sur votre droite se situe un parcours de canoé kayak. Traversez à présent la D914 (route passante) et continuez de suivre le balisage ▲ qui vous mènera jusqu'au château.
- Retour à Vallois par le même chemin que l'aller (3,25 km).

LÉGENDE

-  POINT DE VUE
-  CHÂTEAU DE "QUI QU'EN GROGNE"
-  ESPACE NATUREL SENSIBLE

