

LES PRAIRIES, TERRITOIRES DES AMPHIBIENS ET DES PAPILLONS...



Dans la forêt de Villey-Saint-Etienne, à proximité du Fort du Vieux Canton, une pelouse abrite des espèces végétales remarquables comme l'Épipactis des Marais et l'Ophioglosse vulgaire. Dans les zones les plus humides de la forêt, ce sont 7 espèces d'amphibiens, dont le spectaculaire Sonneur à ventre jaune, qui vivent en paix. Le site Espace Naturel Sensible des prairies de Villey-Saint-Etienne est marqué par des pratiques agricoles anciennes, traditionnelles : un maillage de pâtures entrecoupées

Sonneur à ventre jaune



de haies, à l'image du fameux bocage normand. Ce territoire abrite aussi 5 espèces remarquables de papillons (Damier de la Succise, Mélitée du Plantain...), qui sont des marqueurs de l'excellente qualité des prairies.

Communauté de communes du Toulois :
+33 (0)3 83 43 23 76 - www.cctoulois.com

Plus d'infos sur les ENS : Conseil Départemental de Meurthe-et-Moselle
e-mail : nature@departement54.fr - téléphone : +33 (0) 3 83 94 56 87

LE VIEIL ÉTIENNE

Les villageois l'appellent "le Vieil Etienne" et les connaisseurs "Quercus robur". Pour les promeneurs, ce chêne pédonculé impressionne par son grand âge. Il est né il y a 300 ans, est contemporain de Stanislas, et vivra encore plusieurs siècles. Haut de 33 mètres, avec 3,80 m de tour de taille, il « pèse » 14 m³ de bois d'œuvre et 14 stères de bois de chauffage. Mais le respect s'impose...



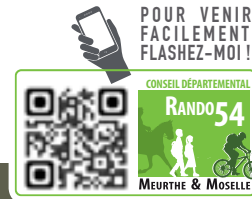
Quercus robur

LES OUVRAGES DU « VAUBAN DU 19^{ÈME} SIÈCLE »



Raymond Adolphe Séré de Rivières, ingénieur du génie militaire et général, fut le « Vauban du 19^{ème} siècle ». Il créa entre 1874 et 1914 un réseau défensif de forts polygonaux enterrés autour de Verdun, Toul, Epinal et Belfort. Cette nouvelle

frontière de l'Est fut baptisée par les allemands eux-mêmes « la barrière de fer ». Le fort du Vieux Canton fut l'un des derniers construits en France, avec l'ouvrage de Vacherauville près de Verdun. Ce point d'appui du secteur de Villey-Saint-Etienne, au nord-est de Toul, était servi par 245 hommes.



POUR VENIR
FACILEMENT
FLASHEZ-MOI!

ACCÈS :

Commune de Villey-St-Etienne
Depuis Toul, prendre la D191 jusqu'à Villey Saint Etienne.
Parking : rue de Toul, à côté du terrain de football.

À VOIR SUR LE PARCOURS :

- » Les ENS de la Forêt communale et les prairies de Villey-Saint-Etienne,
- » L'écosystème de la forêt (faune et flore locales),
- » Le fort du Vieux Canton et les fortifications militaires du système de défense Séré de Rivières (1874-1914).

APRÈS LA MARCHÉ :

- » Les visites « urbaines » de Toul et Nancy,
 - » La route des Vins du Toulois,
 - » Le Parc de loisirs de la Forêt de Haye,
 - » Le canal de la Marne au Rhin,
- À LIVERDUN :
- » Le château Corbin.

INFORMATION :

Maison du Tourisme en Pays Terres de Lorraine,
1 Place Charles de Gaulle
54200 TOUL
+33 (0)3 83 64 90 60
<http://www.leprede Nancy.fr>



Crédits photographiques : couverture : M. Grosjean, points d'intérêt (de haut en bas) : D. Philippe, E. Jeanmaire, CC2H / intérieur (de gauche à droite) : ESOPE, CC2H.

© CD54 - 2016 - Impression CD54 Conception et réalisation : Delan chy communication

16 À VILLEY-ST-ETIENNE

LE CIRCUIT DU FORT DU VIEUX CANTON

DES FORÊTS BIEN GARDÉES...



3h30

10 KM

DÉPART : VILLEY-ST-ETIENNE

GPS : 48.728831, 5.975742

DIFFICULTÉ : FACILE

BALISAGE :



LE FORT DU VIEUX CANTON

16

Francheville

PRAIRIES ET BOCAGE DE VILLEY-SAINT-ETIENNE

FORÊT DE VILLEY-SAINT-ETIENNE



Villey-Saint-Etienne




Fontenoy-sur-Moselle


0 250 500 m

LÉGENDE

-  FORT DU VIEUX CANTON
-  OUVRAGE EST DU VIEUX CANTON
-  CHÊNE SÉCULAIRE
-  ESPACE NATUREL SENSIBLE
-  VARIANTE

Devant le terrain de football de la commune de Villey-St-Etienne, prenez la direction du centre-ville. À 150 m prenez à gauche sur la rue du Faubourg en suivant le balisage  (accroché à un arbre). Après avoir traversé cette rue, vous arrivez à une intersection : allez à gauche sur la rue de la Libération. Continuez le long de la route D10A sur 500 m, sortez du village puis prenez le chemin qui se trouve sur la gauche marqué par le balisage . Suivez le chemin agricole sur 1200 m : vous apercevrez alors le relief des Côtes de Meuse.

- 1 Au bout du chemin, traversez **la voie verte** qui coupe le sentier et continuez tout droit sur 500 m sur le chemin en herbe : vous arrivez alors à la forêt de Villey-St-Etienne. Dans celle-ci, prenez à gauche à la première intersection et continuez tout droit (toujours en suivant le balisage ) : vous apercevrez alors le **fort du Vieux Canton**.
- 2 Après le fort, vous arrivez à une nouvelle intersection :
>> Variante : Continuez tout droit sans prendre la 1^{ère} à droite puis à la prochaine intersection, tournez à gauche tout en suivant le balisage  jusqu'au village.
Continuez tout droit et prenez la 1^{ère} à droite en suivant sur 1300 m.
- 3 Prenez à gauche et continuez tout droit sur environ 900 m : vous trouverez sur le chemin, **un chêne remarquable de l'époque de Stanislas**. Dépassez-le, puis à la prochaine intersection tournez à gauche et continuez le chemin sur 1100 m.
- 4 Tournez à droite à l'intersection. Continuez tout droit sur 230 m puis tournez à gauche en suivant le balisage  : vous rencontrerez un nouveau fort : **fort du Bas Chêne**. Continuez sur le chemin en terre jusqu'à retrouver une route et une intersection (on retrouve le chemin de la variante) : prenez à droite et retournez vers le village.
Au village, vous arriverez rue de Banévaux. Continuez cette rue jusqu'au point de départ.



Vue aérienne du fort du Vieux Canton